




ДОРОЖНАЯ КАРТА ПРОЕКТА



Анализ рынка и конкурентных решений



Планирование / определение функционала системы



Прототипирование (бортовое standalone приложение)



Создание серверной части и клиентского приложения "Бэк-офис"



Анализ данных, презентация системы, составление дорожной карты



Сбор данных на тестовом полигоне в с.Целинное, Алтайский край



Создание системы планирования и составления технологических карт



Интеграция со спутниковыми данными NDVI, NDWI



Запуск высокоточного позиционирования техники



Развитие системы и техническое сопровождение партнеров



Реализация алгоритмов искусственного интеллекта

Май 2022

Анализ рынка и конкурентных решений



Июнь 2022

Планирование / определение функционала системы



Авг. 2022

Прототипирование (бортовое Standalone приложение)




Сент. 2022

Сбор данных на тестовом полигоне в с. Целинное, Алтайский край



Окт. 2022

Анализ данных, презентация системы




Мар. 2023

Создание серверной части и клиентского приложения «Бэк-офис»



Май 2023

Создание системы планирования и составления технологических карт



Июнь 2023

Интеграция со спутниковыми данными NDVI, NDWI



Окт. 2022

Запуск высокоточного позиционирования техники



Май. 2024

Реализация алгоритмов искусственного интеллекта



2022
2024